

**Legenda KN:**

- hranice parcel KN
- vnitřní malba katastru
- obrys účelové mapy
- hranice zděných budov
- - - - - Budoucí stavba
- - - - - rozhraní ploch zeleně
- - - - - rozhraní ploch
- 9999 číslo parcely KN
- 9999 číslo parc.KN dotčené stavbou
- 9999 číslo parc.KN sousedící do 2m
- 9999 číslo popisné

**Legenda stávajícího energetického zařízení:**

- - - - - venkovní vedení NN
- kabelové vedení NN
- ☒ přípojkové, rozpojovací skříně
- betonové podpěrné body

**Legenda nového energetického zařízení:**

- kabelové vedení NN
- ☒ přípojková, rozpojovací skříně
- ◻ skutečný obvod skříně, sloupu
- — — — — kabelová chránička, beton. žlaby

**Legenda stávajících inženýrských sítí:**

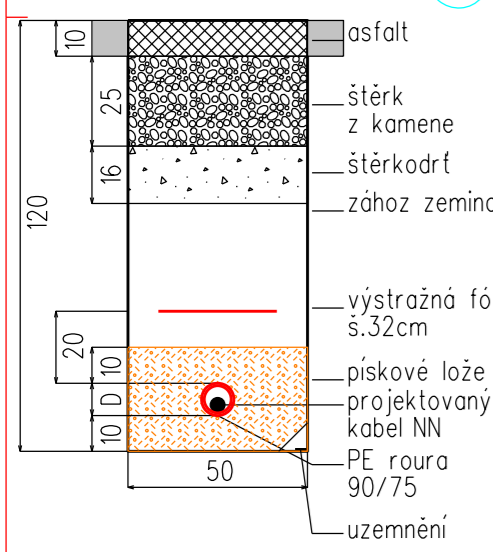
- - - - - vodovod
- - - - - telefon (CETIN)
- - - - - plynovod STL
- - - - - kanalizace dešťová
- - - - - kanalizace splašková

Základní údaje  
 Prostory z hlediska úrazu el. proudem: nebezpečné  
 Větrná oblast: II., dle podkladů EGU Brno  
 Námrazová oblast: L1, dle podkladů EGU Brno  
 Rozvodná soustava nn: 3+PEN 50Hz 230/400V TN-C  
 Rozvodná soustava vn: 3f 50Hz 22kV IT  
 Ochrana před nebezpečným dotykem živých částí rozvodných el. zařízeníh do 1000V inad 1000V:  
 - polohou, dle PNE 33 0000-1, čl.3.2.2.1  
 - izolací, dle PNE 33 0000-1, čl.3.2.2.4  
 - přepážkami nebo kryty dle PNE 33 0000-1, čl.3.2.2.3

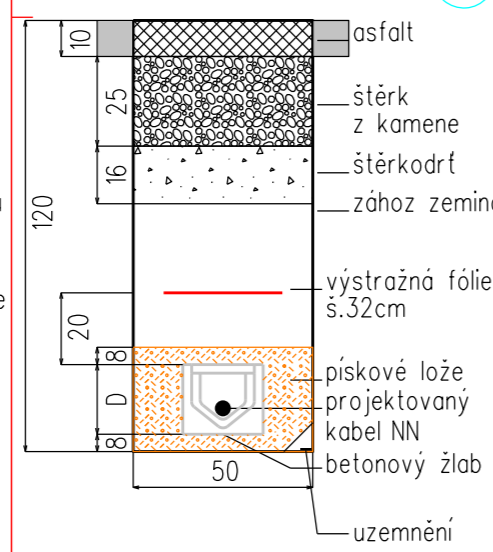
Ochrana před nebezpečným dotykem neživých částí:  
 VN - zemněním - IT  
 NN - samočinným odpojením od zdroje TN-C

Autorizace:

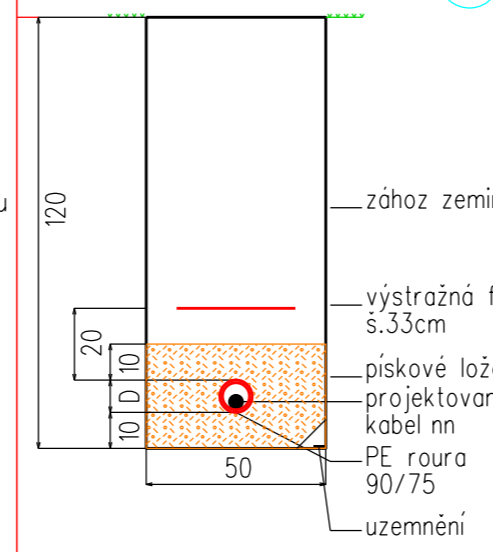
**ŘEZ KABELOVOU TRASOU:**  
 1x kabel NN / překop asfaltové komunikace v PE rouře 90/75 (A)



**ŘEZ KABELOVOU TRASOU:**  
 1x kabel NN / překop asfaltové komunikace v v betonovém žlabu (B)



**ŘEZ KABELOVOU TRASOU:**  
 1x kabel NN / ve volném terénu (dlažba) v PE rouře 90/75 (C)



**Všechny podzemní sítě jsou zakresleny orientačně. Před zahájením výkopových prací je nutné zabezpečit vytyčení. Polohu podzemních vedení nelze vytyčovat odměrováním na výkrese.**

VYPRACOVAL	Stanislav Formánek	ZODP. PROJEKTANT	Ing. Martin Kyselák	<b>MOPRE s.r.o.</b> RS Vyškov +420 604 681 982 IČ.: 28323700 s.formanek@mopre.cz
ZHOTOVITEL PD	MOPRE s.r.o., RS Vyškov, Krátká 642/1, 682 01 Vyškov	IČ.: 28323700		
STUPEŇ PD	(DÚS/DŮR)			<b>eg.d</b>
KATASTRÁLNÍ ÚZEMÍ	Nemojany [703184]			
MÍSTO STAVBY	Nemojany			Č. STAVBY: 1030075336 DATUM: 06/2022 MĚŘITKO: 1:250 FORMÁT: 2xA4 LIST/CELKEM: 1/1 Č. VÝKRESU: C.3
STAVEBNÍK	EG.D, a.s., LIDICKÁ 1873/36, 602 00 BRNO	IČ.: 28085400		
NÁZEV STAVBY	<b>Nemojany, přípojka NN k RD Bílek</b>			
NÁZEV VÝKRESU	KOORDINAČNÍ SITUAČNÍ VÝKRES			