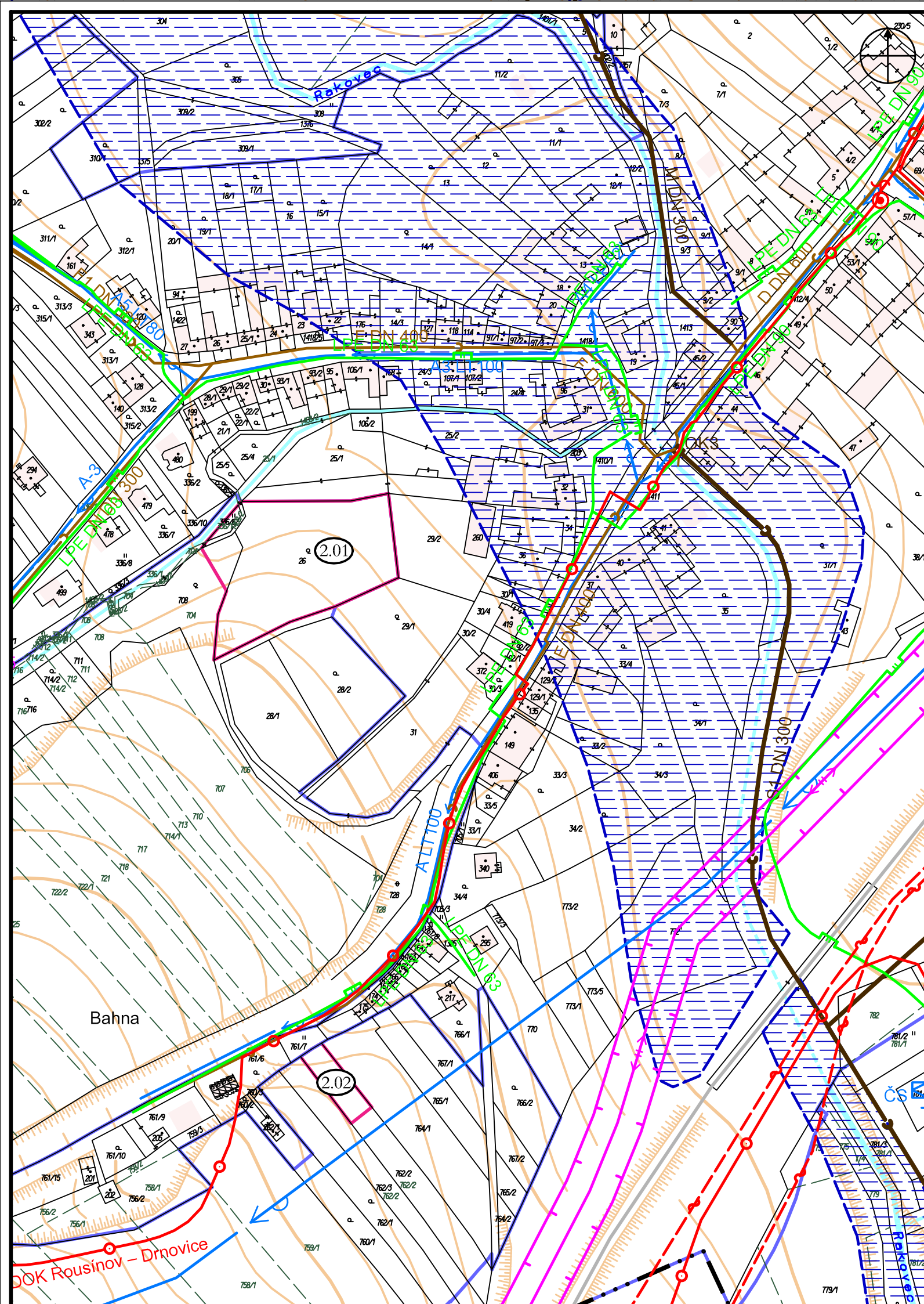


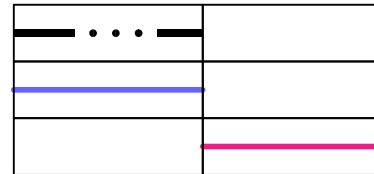
NEMOJANY

ÚZEMNÍ PLÁN OBCE

ZMĚNA Č. 2

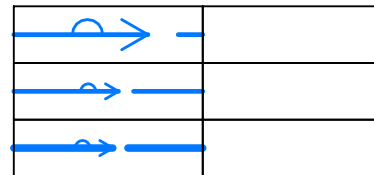


platný ÚP změna č. 2



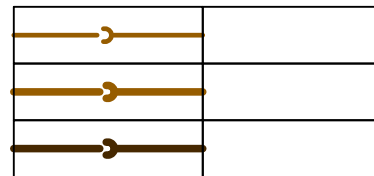
hranice katastrálních území
hranice současně zastavěného území obce 2006
hranice zastavitelného území

ZÁSOBOVÁNÍ VODOU



výtlačk DN 300 z VDJ Nemojany do VDJ Tučapy
vodovodní řad
navržený vodovodní řad

ODKANALIZOVÁNÍ




jednotná kanalizace
navržená jednotná kanalizace
navržený páteřní kanalizační sběrač

Poznámka:

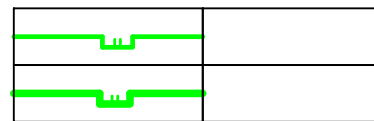
Ochranné pásmo vodovodu je 1,5 m na obě strany od vnějšího líce potrubí.
Ochranné pásmo kanalizace je 1,5 m na obě strany od vnějšího líce potrubí.

POVRCHOVÉ VODY



vodní nádrž
vodní tok
ohrožená místa rozlivu vodních toků při Q100

ZÁSOBOVÁNÍ PLYNEM



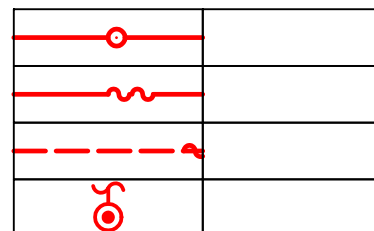
plynovod STL
navržený plynovod STL

ZÁSOBOVÁNÍ ELEKTRICKOU ENERGIÍ



venkovní vedení VN
ochranné pásmo venkovních vedení VN

TELEKOMUNIKACE



dálkový optický kabel
dálkový kabel
telekomunikační a zabezpečovací kabely ČD
veřejný telefonní automat

Celé správní území obce je situováno v ochranném pásmu radiolokačního zařízení MO.

3,4,5 TECHNICKÉ VYBAVENÍ - výřez A

1 : 2000



jméno, podpis a razítko projektanta:

Ing. arch. Mariana HORÁKOVÁ

Sokolská 4, 602 00 BRNO 2, tel. 604 245 326

Obec: Nemojany

Pořizovatel:
Městský úřad VYŠKOV

Kraj: Jihomoravský

Datum: 11/2012

Autorský kolektiv:

Ing. arch. Mariana Horáková
Ing. Miloslava Škvarilová
Ing. Jiří Vysouřil
Vladimír Marek

urbanismus
doprava
vodní hospodářství
zásobování energiemi, telekomunikace

mapový podklad odvozen z katastrální mapy © KÚ Vyškov 2004, výškopis převzat z mapy SMO-5 © ČÚZK Praha