




NEMOJANY



ÚZEMNÍ PLÁN OBCE

ZMĚNA Č. 2



platný ÚP změna č. 2

hranice katastrálních území
 hranice současně zastavěného území obce 2006
 hranice zastavitelného území

	
2.01	
	
3.26.14	
III.	

zábor zemědělského půdního fondu
 označení záboru
 hranice BPEJ
 kód BPEJ
 třída ochrany zemědělské půdy

vodní tok
 vodní plocha

Celé správní území obce je situováno v ochranném pásmu radiolokačního zařízení MO.

7 ZEMĚDĚLSKÝ PŮDNÍ FOND - výřez A



jméno, podpis a razítko projektanta:
Ing. arch. Mariana HORÁKOVÁ
 Sokolská 4, 602 00 BRNO 2, tel. 604 245 326

Obec: Nemojany	Pořizovatel: Městský úřad VYŠKOV	Kraj: Jihomoravský	Datum: 11/2012
Autorský kolektiv:	Ing. arch. Mariana Horáková Ing. Miloslava Škvarilová Ing. Jiří Vysoudil Vladimír Marek	urbanismus doprava vodní hospodářství zásobování energiemi, telekomunikace	

mapový podklad odvozen z katastrální mapy © KÚ Vyškov 2004, výškopis převzat z mapy SMO-5 © ČÚZK Praha

